

प्रगति पुस्तिका
डा०अम्बेडकर ग्राम सभा विकास योजना
प्रारूप-1

ग्राम सभा का नाम	—	पुरापाचौनी
चयनित वर्ष	—	2009-10
तहसील का नाम	—	तालबेहट
विकास खण्ड का नाम	—	बार
जनपद	—	ललितपुर
प्रधान का नाम	—	श्री छलोने प्रसाद
ग्राम पंचायत विकास अधिकारी का नाम	—	श्री जगदी 1 रावत
लेखपाल का नाम	—	श्री राजेन्द्र हुडैस

प्रारूप-2
आधार भूत आंकड़े

क्र० सं०	मद का नाम	इकाई	विवरण
1	ग्राम की कुल जनसंख्या	संख्या	567
2	अनुसूचित जाति	संख्या	314
3	ग्राम का भौगोलिक क्षेत्रफल	हेक्टेयर	439
4	कृषि योग्य क्षेत्रफल	हेक्टेयर	
5	सिंचित क्षेत्रफल	हेक्टेयर	
6	निजी नलकूप (विद्युत चालित)	संख्या	—
7	पंचायत भवन	संख्या	—
8	प्राथमिक विद्यालय	संख्या	1
9	इण्टर कालेज	संख्या	—
10	इण्डिया मार्का हैण्डपम्प	संख्या	26
11	प्राथमिक स्वास्थ्य उप केन्द्र	संख्या	1
12	बी०पी०एल परिवार	संख्या	217
13	ए०पी०एल०परिवार	संख्या	522
14	सरकारी सस्ते गल्ले की दुकान	संख्या	1
15	बी०पी०एल०रा न कार्ड धारक	संख्या	70
16	अन्त्योदय रा न कार्ड धारक	संख्या	32
17	तालाब	संख्या	—

कार्यालय अधिशासी अभियन्ता, निर्माण खण्ड (वि०/यॉ०),
उत्तर प्रदेश जल निगम, ललितपुर।

जनपद ललितपुर में वित्तीय वर्ष 2009-10 में डा० अम्बेडकर ग्रामीण समग्र विकास योजना में अधिष्ठापित नये हैण्ड पम्पो की सूची।

क्र० सं०	विकास खण्ड का नाम	ग्राम का नाम	हैण्ड पम्प स्थल
1	2	3	4
24	बार	पुरापाचौनी	श्री आशाराम अहिरवार के पास।
25	" "	पुरापाचौनी	श्री तिलक राम मिश्रा के पास।
26	" "	पुरापाचौनी	श्री जानकी सहरिया के पास सहरिया बस्ती।



जनपद—ललितपुर विकास खण्ड—ब्लाक—बार



स्थल—पुरा—पाचौनी श्री तिलकराम मिश्रा के पास

जनपद—ललितपुर विकास खण्ड—ब्लाक—बार



ग्राम—पुरा पाचौनी

स्थल—श्री जानकी सहरिया के पास नईबस्ती


डा0 अम्बेडकर सामुदायिक केन्द्र पुरा-पाचौनी ब्लॉक बार



विद्युत विभाग

सोडियम लाइट

क्र०सं०	ग्राम का नाम	स्थान
1	पुरापाचौनी	श्री श्यामलाल के मकान के सामने
2	पुरापाचौनी	श्री छलौने अहिरवार के मकान के सामने
3	पुरापाचौनी	श्रीमती दयारान बाई सहरिया के मकान के सामने
4	पुरापाचौनी	श्री पम्मा सहरिया के मकान के सामने
5	पुरापाचौनी	श्री अजय मिश्रा के मकान के पास
6	पुरापाचौनी	श्री कर्न्डलाल के मकान के पास



(3)



(4)



(5)





(6)



विद्युत विभाग


परिवर्तक

क्र०सं०	ग्राम का नाम	स्थान
1	पुरापाचौनी	पू० मा० वि० के पास
2	पुरापाचौनी	श्री छलौने अहिरवार के मकान के पास
3	पुरापाचौनी	श्री घूमन सहरिया के मकान के पास
4	पुरापाचौनी	मन्दिर के पास



कार्या का नाम— डा0 अम्बेड़कर ग्राम—पुरा पाचौनी (1997—98) में सी0सी0 रोड
एवं के0सी0 ड्रेन का निर्माण (वास्तविक सूची)

क्र०सं०	लेन का नाम (पुरवा अनुसूचित वस्ती)
1	सुंदर अहिरवार से गोकुल अहिरवार के मकान तक
2	खजुआ अहिरवार से जालिम सहरिया के मकान तक
3	गोकुल प्रसाद की गली में सी0सी0 रोड
4	रज्जू सहरिया से पूरन सहरिया मकान तक
5	रोड पुलिया से गया प्रसाद सहरिया के मकान तक
6	गया प्रसाद सहरिया से घूमन सहरिया के मकान तक
7	डाबर रोड (चतुभुज मंदिर से) हनुमान जी के मंदिर तक
8	प्रा0 पाठशाला से रोड तक
9	ब्रजनन्द मिश्रा से चिंखा अहिरवार के मकान तक
10	सल्ले अहिरवार से गबूडा अहिरवार के मकान तक
11	चऊदे अहिरवार से विनोद मिश्रा के मकान तक
12	ब्रजनन्दन से शियाराम के मकान तक
13	कैलाश से चतुभुर्ज के मकान तक
14	दुर्जन से शालिक राम के मकान तक



गली नं0 1 पुरवा
श्री सुन्दर अहिरवार के मकान से गोकुल
अहिरवार के मकान तक

1



गली नं0 2
गोकुल प्रसाद के मकान से सी0 सी0
रोड

2




गली नं0 3
खजुआ अहिरवार से जालम सहरिया तक

3



गली नं0 4
खजुआ अहिरवार से जालम सहरिया तक

4



गली नं0 4
रज्जू सहरिया से पूरन सहरिया तक

4 अ



गली नं0 5
रोड पुलिया से गया प्रसाद सहरिया के मकान तक

5



गली सं0 6
गया प्रसाद सहरिया से भूमन सहरिया तक

6



गली नं0 7
पाचौनी
डामर रोड से (चर्तुभुज मंदिर से हनुमान जी के मंदिर तक

7



गली संख्या 8 पाचौनी
प्राइमरी पा0 से रोड तक

8



गली नं0 9 पाचौनी
वृजनन्दन मिश्रा से चिन्खा अहिरवार के मकान तक

9



गली नं0 10 पाचौनी
सल्ले अहिरवार के मकान से गवूडे अहिरवार तक

10



गली नं0 11 पाचौनी
चउदे अहिरवार के मकान से विनोद मिश्रा तक

11



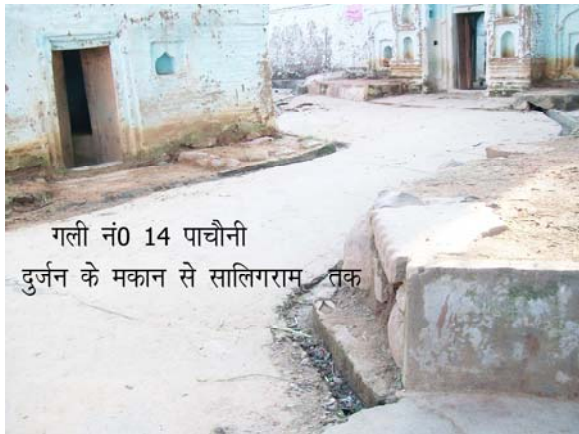
गली नं0 12 पाचौनी
वृज नन्दन के मकान से सियाराम के मकान तक

12



गली नं0 13 पाचौनी
कैलाश के मकान से चतुर्भज तक

13



गली नं0 14 पाचौनी
दुर्जन के मकान से सालिगराम तक

14

